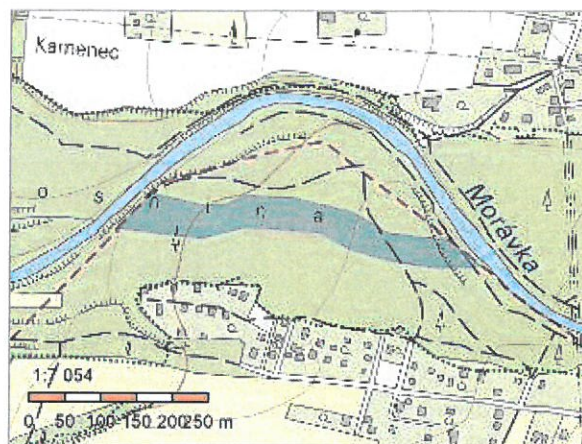


Informace o pozemku

Parcelní číslo:	1507
Obec:	Frýdek-Místek [598003]
Katastrální území:	Skalice u Frýdku-Místku [747971]
Číslo LV:	291
Výměra [m ²]:	20403
Typ parcely:	Parcela katastru nemovitostí
Mapový list:	KMD
Určení výměry:	Graficky nebo v digitalizované mapě
Způsob využití:	koryto vodního toku přirozené nebo upravené
Druh pozemku:	vodní plocha



Způsob ochrany nemovitosti

Název

přírodní rezervace nebo přírodní památka

Seznam BPEJ

Parcela nemá evidované BPEJ.

Nemovitost je v územním obvodu, kde státní správu katastru nemovitostí ČR vykonává [Katastrální úřad pro Moravskoslezský kraj](#), [Katastrální pracoviště Frýdek-Místek](#)

Zobrazené údaje mají informativní charakter. Platnost dat k 25.10.2022 09:00.

Informace o pozemku

Parcelní číslo: [1508/10](#) ↗
Obec: [Frýdek-Místek \[598003\]](#) ↗
Katastrální území: [Skalice u Frýdku-Místku \[747971\]](#)
Číslo LV: [291](#)
Výměra [m²]: 326
Typ parcely: Parcela katastru nemovitostí
Mapový list: [KMD](#)
Určení výměry: Graficky nebo v digitalizované mapě
Způsob využití: jiná plocha
Druh pozemku: ostatní plocha



Způsob ochrany nemovitosti

Název

přírodní rezervace nebo přírodní památka

Seznam BPEJ

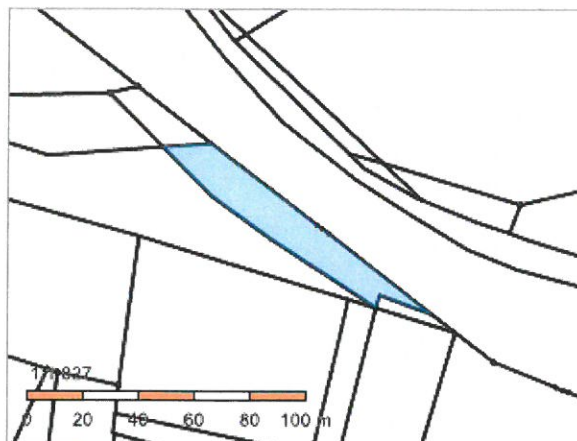
Parcela nemá evidované BPEJ.

Nemovitost je v územním obvodu, kde státní správu katastru nemovitostí ČR vykonává [Katastrální úřad pro Moravskoslezský kraj, Katastrální pracoviště Frýdek-Místek](#) ↗

Zobrazené údaje mají informativní charakter. Platnost dat k 25.10.2022 09:00.

Informace o pozemku

Parcelní číslo:	1508/9
Obec:	Frýdek-Místek [598003]
Katastrální území:	Skalice u Frýdku-Místku [747971]
Číslo LV:	291
Výměra [m ²]:	1222
Typ parcely:	Parcela katastru nemovitostí
Mapový list:	KMD
Určení výměry:	Graficky nebo v digitalizované mapě
Druh pozemku:	lesní pozemek



Způsob ochrany nemovitosti

Název

přírodní rezervace nebo přírodní památka

pozemek určený k plnění funkcí lesa

Seznam BPEJ

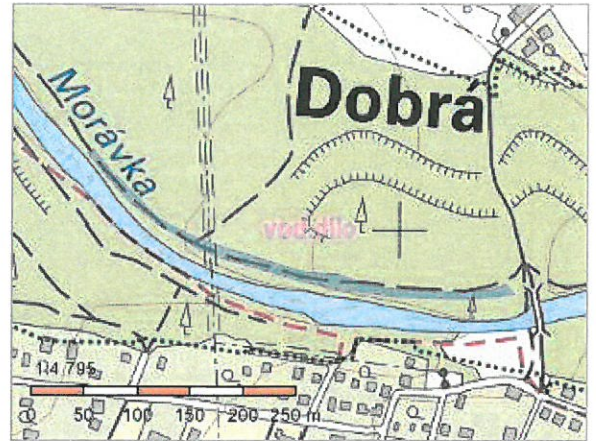
Parcela nemá evidované BPEJ.

Nemovitost je v územním obvodu, kde státní správu katastru nemovitostí ČR vykonává [Katastrální úřad pro Moravskoslezský kraj, Katastrální pracoviště Frýdek-Místek](#)

Zobrazené údaje mají informativní charakter. Platnost dat k 25.10.2022 09:00.

Informace o pozemku

Parcelní číslo:	2296/67
Obec:	Dobrá [598089]
Katastrální území:	Dobrá u Frýdku-Místku [626988]
Číslo LV:	503
Výměra [m ²]:	3705
Typ parcely:	Parcela katastru nemovitostí
Mapový list:	DKM
Určení výměry:	Ze souřadnic v S-JTSK
Druh pozemku:	zastavěná plocha a nádvoří



Součástí je stavba

Vodní dílo:	hráz k ochraně nemovitostí před zaplavením při povodni
Stavba stojí na pozemku:	p. č. 2296/67

Způsob ochrany nemovitosti

Název

přírodní rezervace nebo přírodní památka
menší chráněné území

Seznam BPEJ

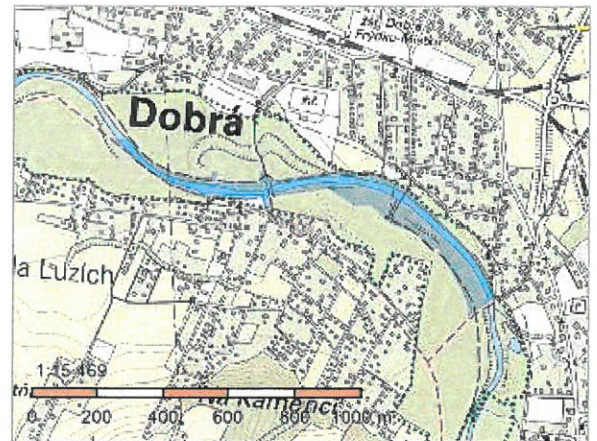
Parcela nemá evidované BPEJ.

Nemovitost je v územním obvodu, kde státní správu katastru nemovitostí ČR vykonává [Katastrální úřad pro Moravskoslezský kraj, Katastrální pracoviště Frýdek-Místek](#)

Zobrazené údaje mají informativní charakter. Platnost dat k 25.10.2022 09:00.

Informace o pozemku

Parcelní číslo: [2296/4](#) ↗
Obec: [Dobrá \[598089\]](#) ↗
Katastrální území: [Dobrá u Frýdku-Místku \[626988\]](#)
Číslo LV: [503](#)
Výměra [m²]: 80662
Typ parcely: Parcela katastru nemovitostí
Mapový list: [DKM](#)
Určení výměry: Graficky nebo v digitalizované mapě
Způsob využití: koryto vodního toku přirozené nebo upravené
Druh pozemku: vodní plocha



Způsob ochrany nemovitosti

Název

přírodní rezervace nebo přírodní památka
menší chráněné území

Seznam BPEJ

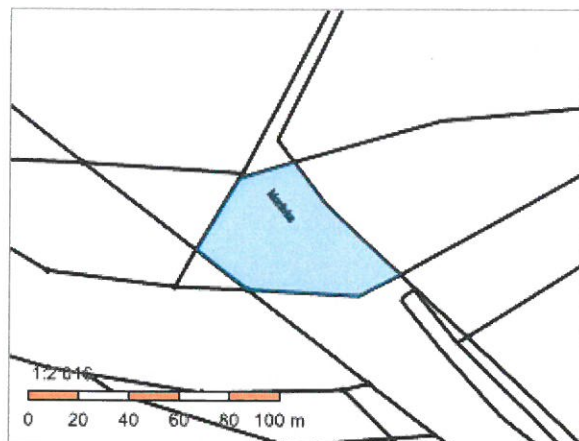
Parcela nemá evidované BPEJ.

Nemovitost je v územním obvodu, kde státní správu katastru nemovitostí ČR vykonává [Katastrální úřad pro Moravskoslezský kraj, Katastrální pracoviště Frýdek-Místek](#) ↗

Zobrazené údaje mají informativní charakter. Platnost dat k 25.10.2022 09:00.

Informace o pozemku

Parcelní číslo: [2296/55](#) ↗
Obec: [Dobrá \[598089\]](#) ↗
Katastrální území: [Dobrá u Frýdku-Místku \[626988\]](#)
Číslo LV: [1](#)
Výměra [m²]: 2514
Typ parcely: Parcela katastru nemovitostí
Mapový list: [DKM](#)
Určení výměry: Graficky nebo v digitalizované mapě
Způsob využití: koryto vodního toku přirozené nebo upravené
Druh pozemku: vodní plocha



Způsob ochrany nemovitosti

Název

přírodní rezervace nebo přírodní památka

menší chráněné území

Seznam BPEJ

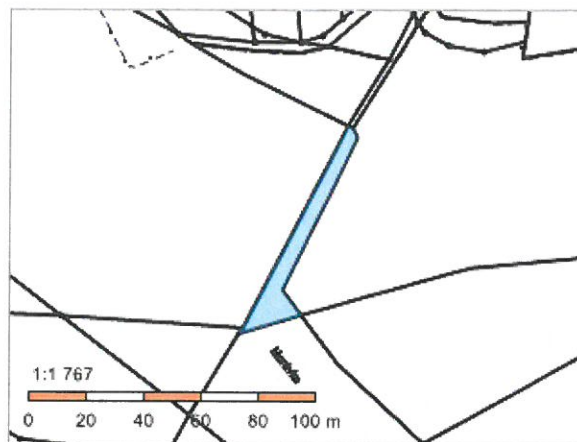
Parcela nemá evidované BPEJ.

Nemovitost je v územním obvodu, kde státní správu katastru nemovitostí ČR vykonává [Katastrální úřad pro Moravskoslezský kraj, Katastrální pracoviště Frýdek-Místek](#) ↗

Zobrazené údaje mají informativní charakter. Platnost dat k 25.10.2022 09:00.

Informace o pozemku

Parcelní číslo: [2296/56](#) ↗
Obec: [Dobrá \[598089\]](#) ↗
Katastrální území: [Dobrá u Frýdku-Místku \[626988\]](#)
Číslo LV: [1556](#)
Výměra [m²]: 501
Typ parcely: Parcela katastru nemovitostí
Mapový list: [DKM](#)
Určení výměry: Graficky nebo v digitalizované mapě
Způsob využití: koryto vodního toku přirozené nebo upravené
Druh pozemku: vodní plocha



Způsob ochrany nemovitosti

Název

přírodní rezervace nebo přírodní památka

menší chráněné území

Seznam BPEJ

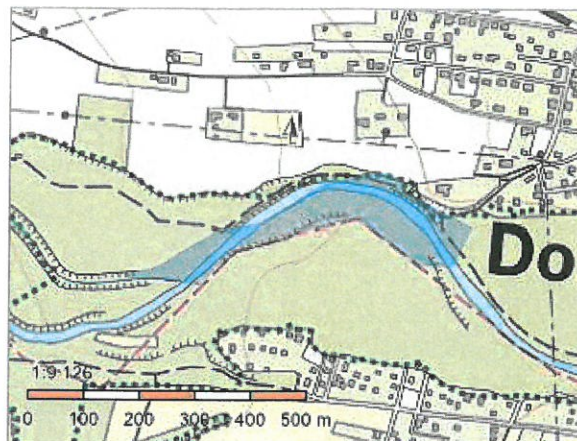
Parcela nemá evidované BPEJ.

Nemovitost je v územním obvodu, kde státní správu katastru nemovitostí ČR vykonává [Katastrální úřad pro Moravskoslezský kraj, Katastrální pracoviště Frýdek-Místek](#) ↗

Zobrazené údaje mají informativní charakter. Platnost dat k 25.10.2022 09:00.

Informace o pozemku

Parcelní číslo: [2296/47](#) ↗
Obec: [Dobrá \[598089\]](#) ↗
Katastrální území: [Dobrá u Frýdku-Místku \[626988\]](#)
Číslo LV: [503](#)
Výměra [m²]: 39732
Typ parcely: Parcela katastru nemovitostí
Mapový list: [DKM](#)
Určení výměry: Graficky nebo v digitalizované mapě
Způsob využití: koryto vodního toku přirozené nebo upravené
Druh pozemku: vodní plocha



Způsob ochrany nemovitosti

Název

přírodní rezervace nebo přírodní památka

menší chráněné území

Seznam BPEJ

Parcela nemá evidované BPEJ.

Nemovitost je v územním obvodu, kde státní správu katastru nemovitostí ČR vykonává [Katastrální úřad pro Moravskoslezský kraj, Katastrální pracoviště Frýdek-Místek](#) ↗

Zobrazené údaje mají informativní charakter. Platnost dat k 25.10.2022 09:00.